1:4,000

千代里目標地図①

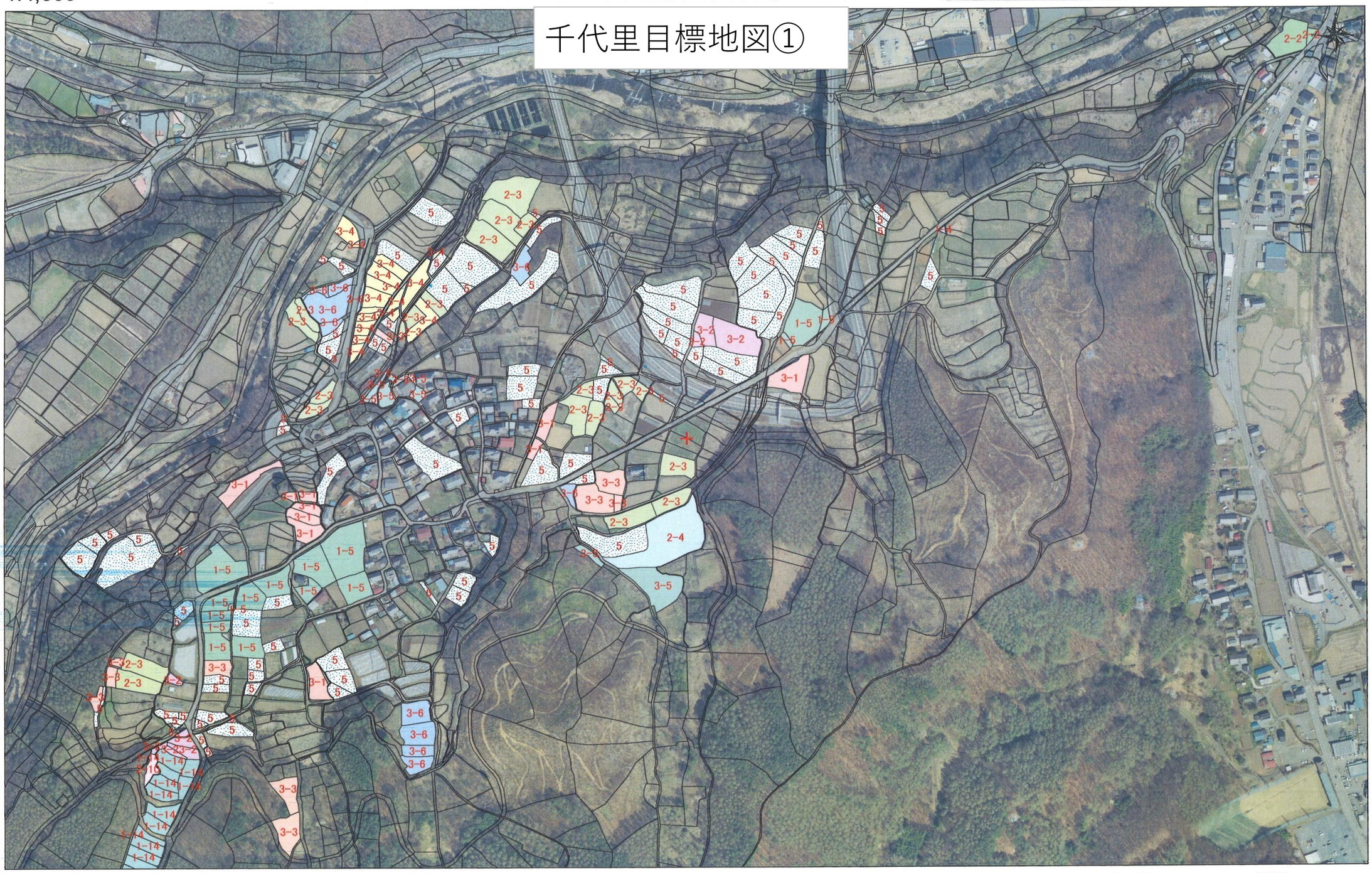

0 40 80 160 メートル

識別番号:

注記:

印刷者:

印刷日付: 2025/02/14

1:4,000

千代里目標地図②

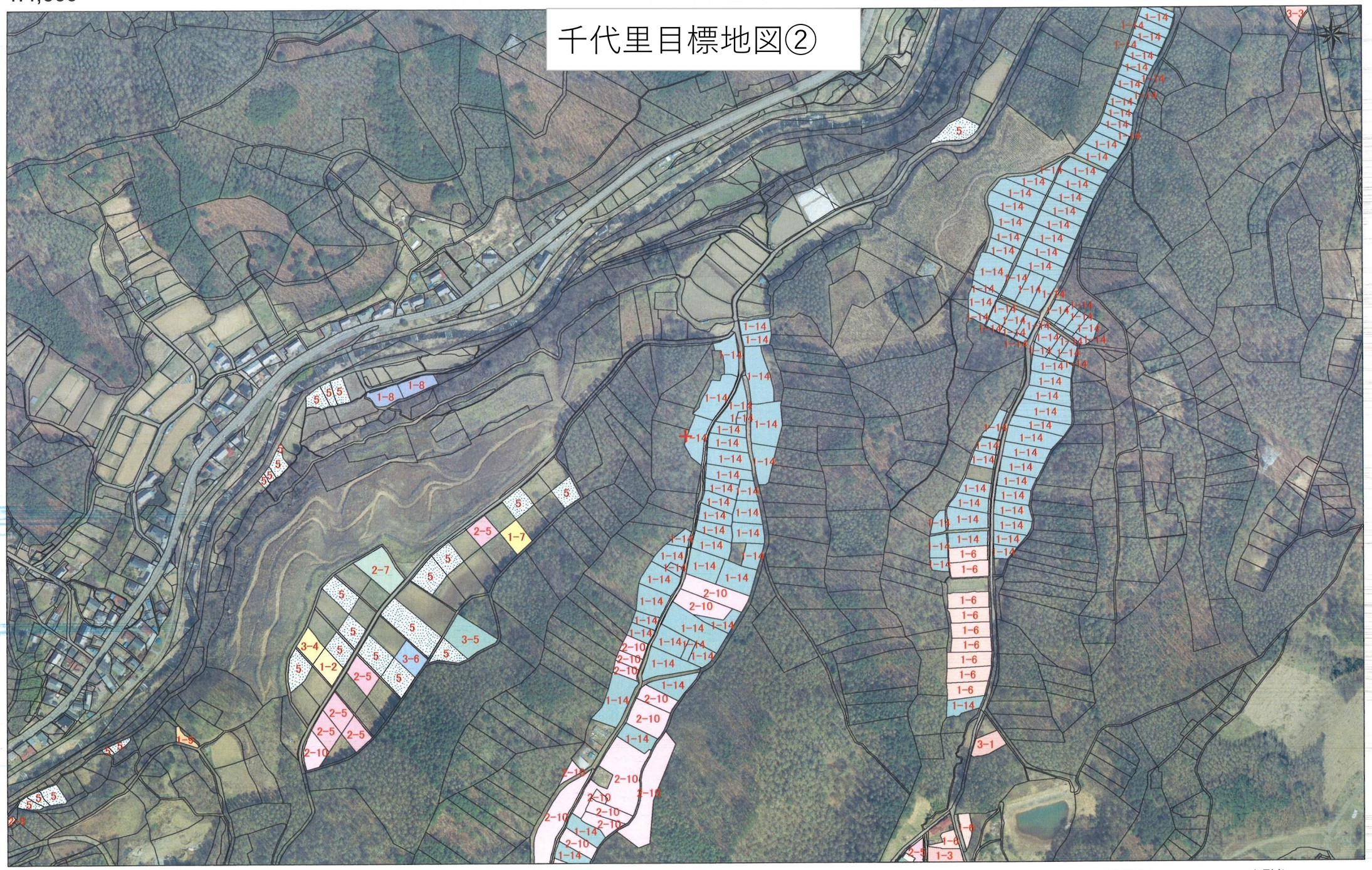

0 40 80 160 メートル

識別番号:

注記:

印刷者:

印刷日付: 2025/02/14

1:4,000

千代里目標地図③

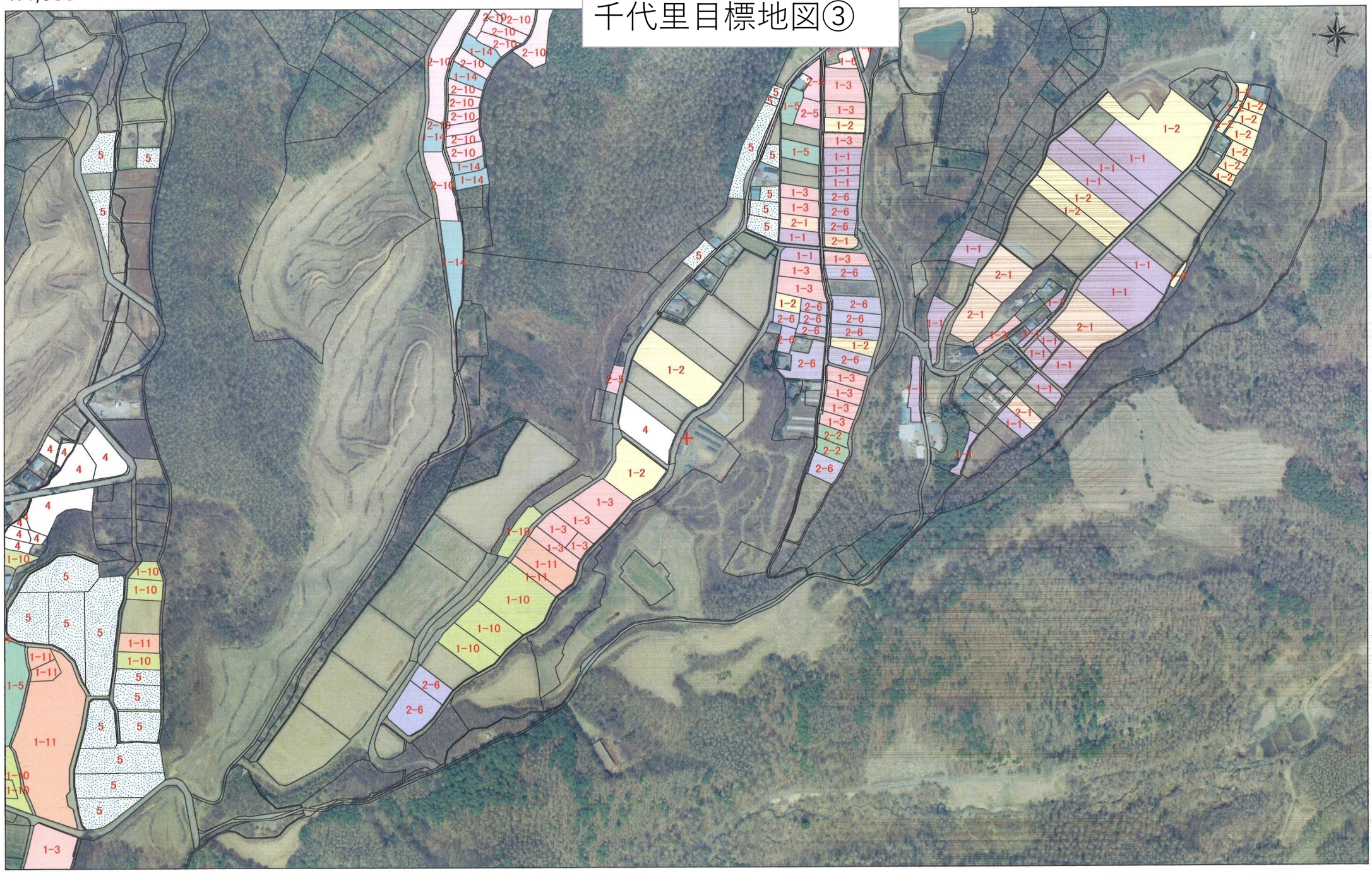

0 40 80 160 メートル

識別番号:

注記:

印刷者:

印刷日付: 2025/02/14

1:4,000

千代里目標地図④

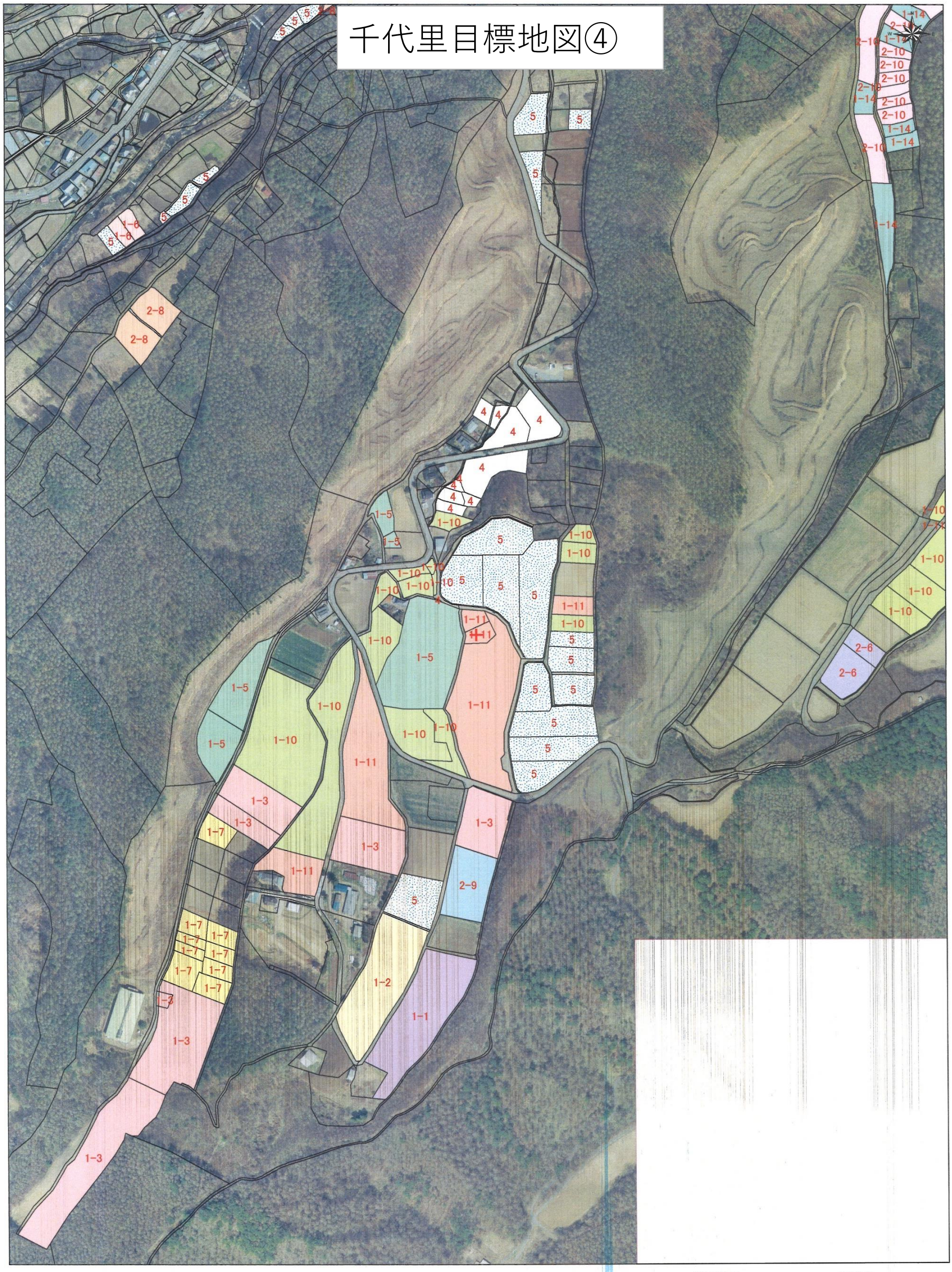

0 40 80 160 メートル

識別番号:

注記:

印刷者:

印刷日付: 2025/02/14

1-1
1-2
1-3
1-4
1-5
1-6
1-7
1-8
1-9
1-10
1-11
1-14

2-1
2-2
2-3
2-4
2-5
2-6
2-7
2-8
2-9
2-10

3-1
3-2
3-3
3-4
3-5
3-6
4 利用権設定農地
5 貸付・売却希望者の所有農地