1:4,000

大日向目標地図①

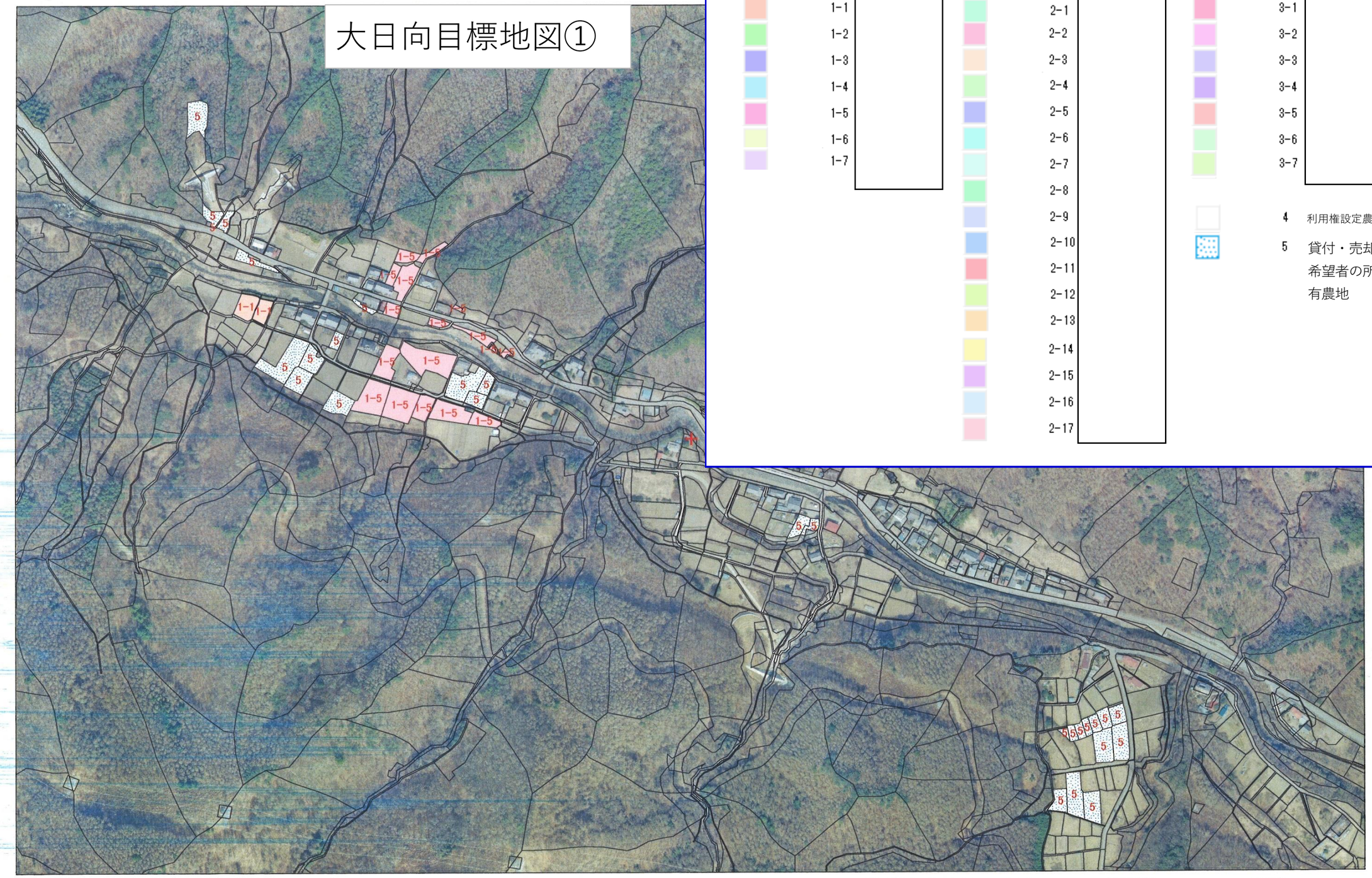

0 40 80 160 メートル

識別番号:

注記:

印刷者:

印刷日付: 2025/01/29

1:4,000

大日向目標地図②

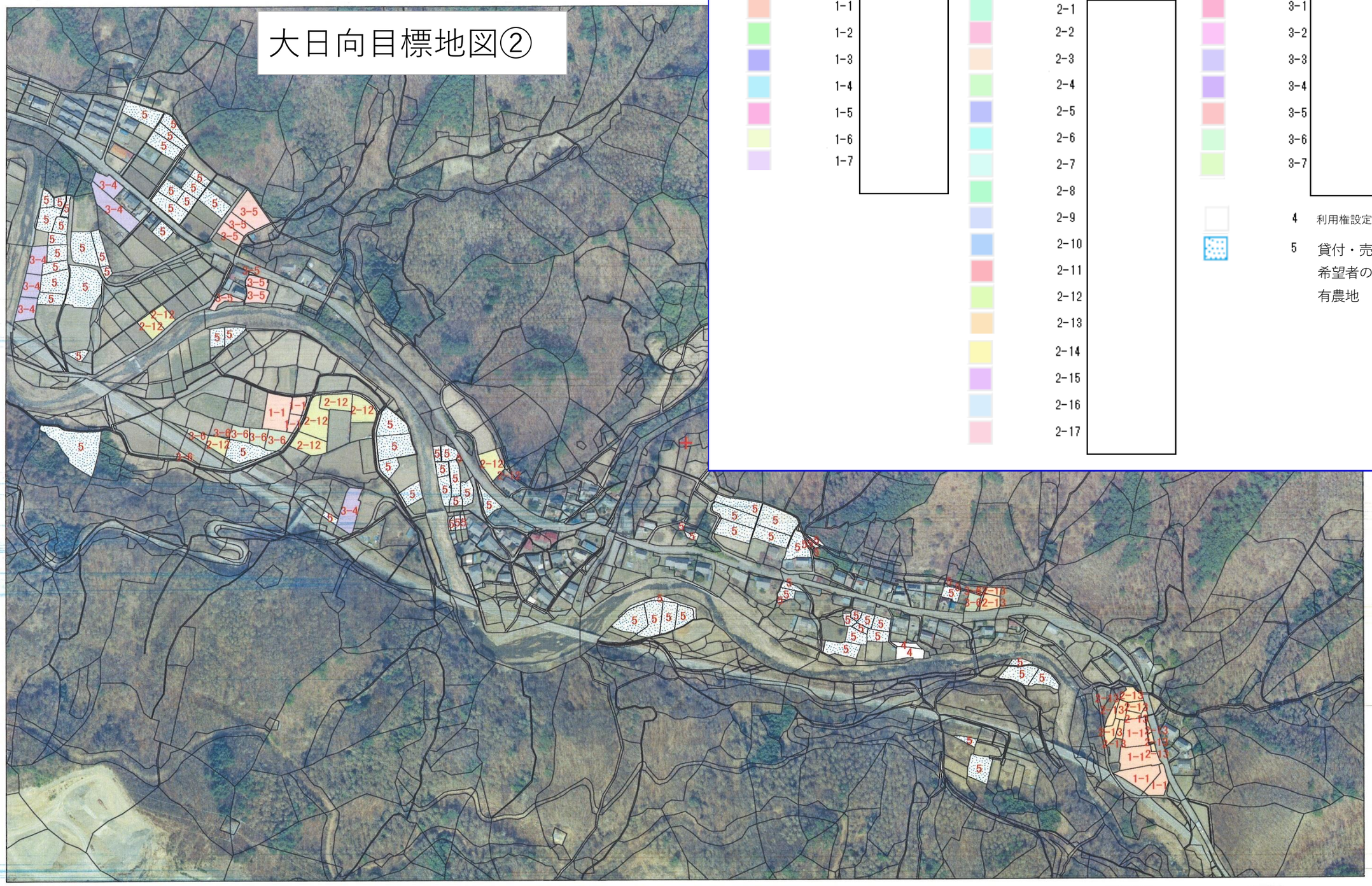

0 40 80 160 メートル

識別番号:

注記:

印刷者:

印刷日付: 2025/01/29

1:4,000

大日向目標地図③

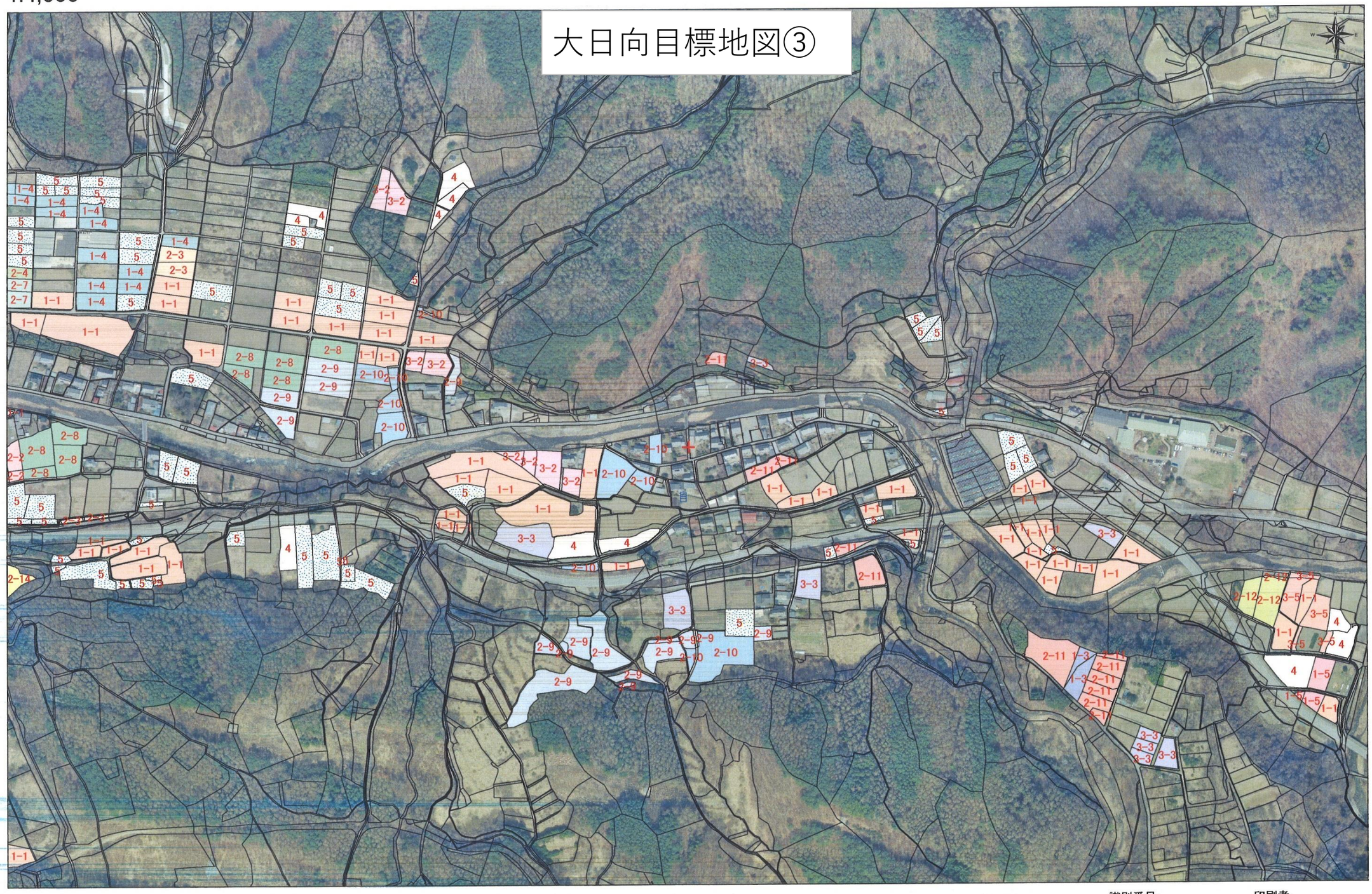

0 40 80 160 メートル

識別番号:

注記:

印刷者:

印刷日付: 2025/01/29

1:4,000

大日向目標地図④

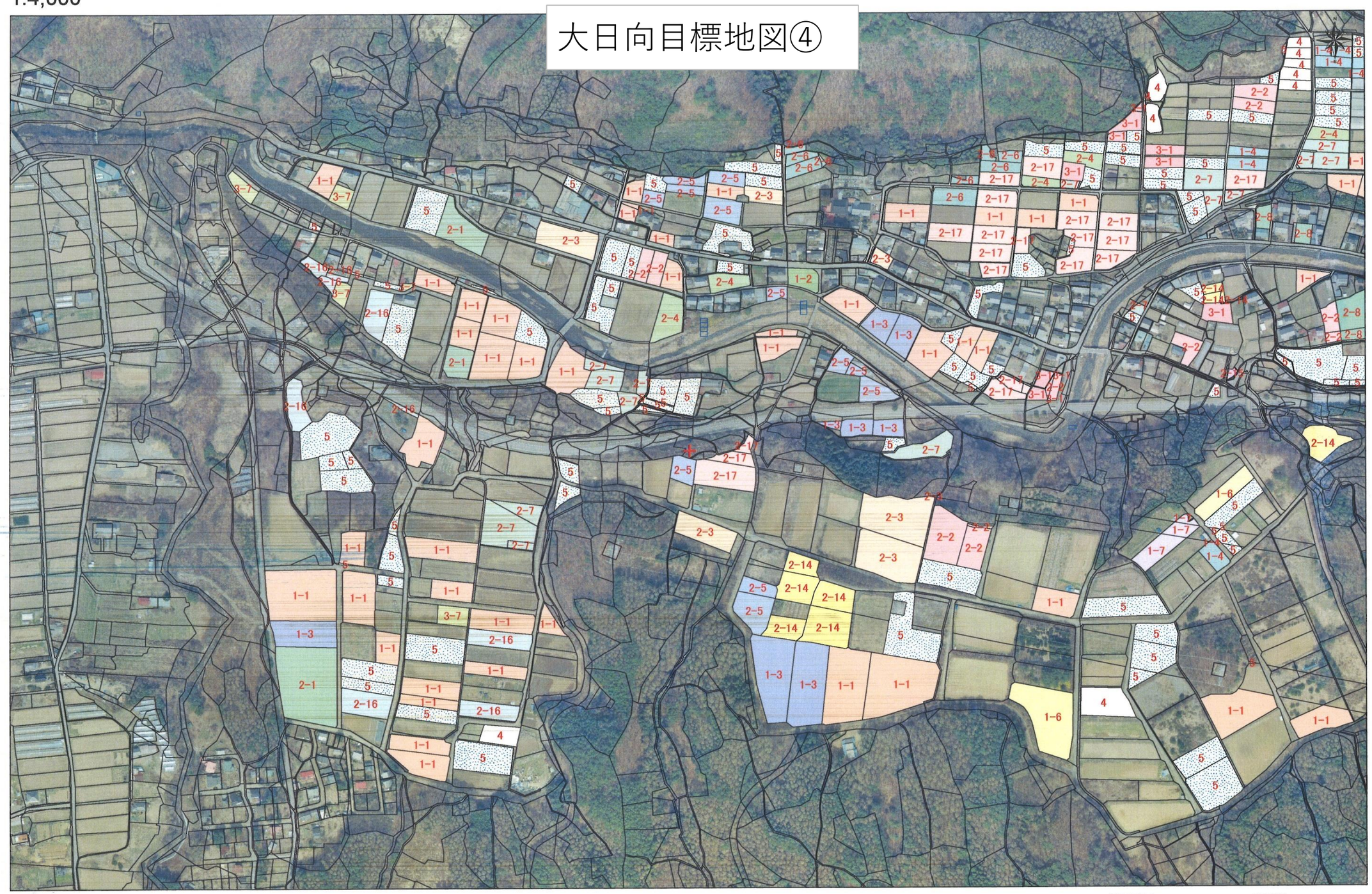

0 40 80 160 メートル

識別番号:

注記:

印刷者:

印刷日付: 2025/01/29

1-1
1-2
1-3
1-4
1-5
1-6
1-7

2-1
2-2
2-3
2-4
2-5
2-6
2-7
2-8
2-9
2-10
2-11
2-12
2-13
2-14
2-15
2-16
2-17

3-1
3-2
3-3
3-4
3-5
3-6
3-7

4 利用権設定農地

5 貸付・売却希望者の所有農地