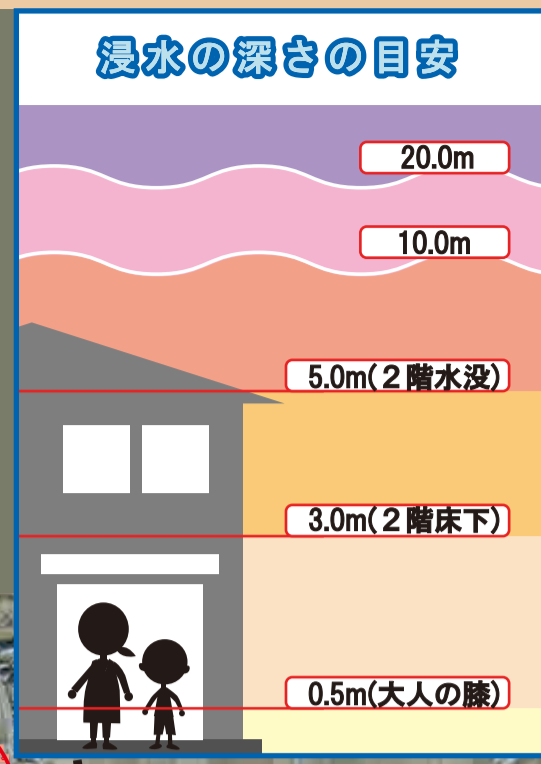
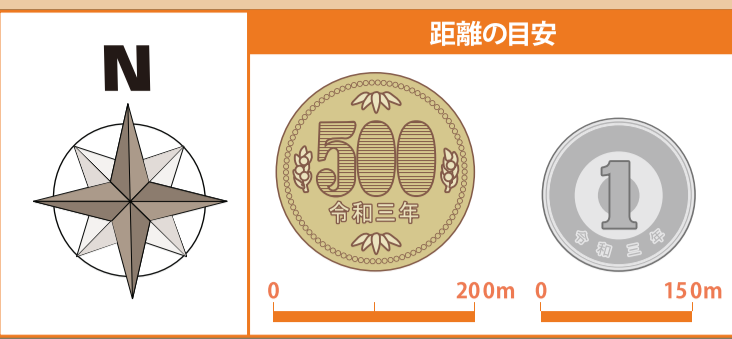


佐久穂町 洪水・土砂災害ハザードマップ

【平林・余地地区1】

想定最大規模(1000年に1回程度の降雨)



番号	名称	所在地	電話番号
1	高野町駐在所	高野町469-6	86-2038
2	海瀬町駐在所	海瀬11-1	86-2056
3	八千穂駐在所	畑448	88-2005
4	大日向駐在所	海瀬1555	86-3269

番号	名称	所在地	電話番号
1	八千穂クリニック	畑481-4	88-3931
2	町立千曲病院	高野町328	86-2360
3	高見沢医院	海瀬17	86-2044
4	たなべ診療所	高野町730-1	86-1186

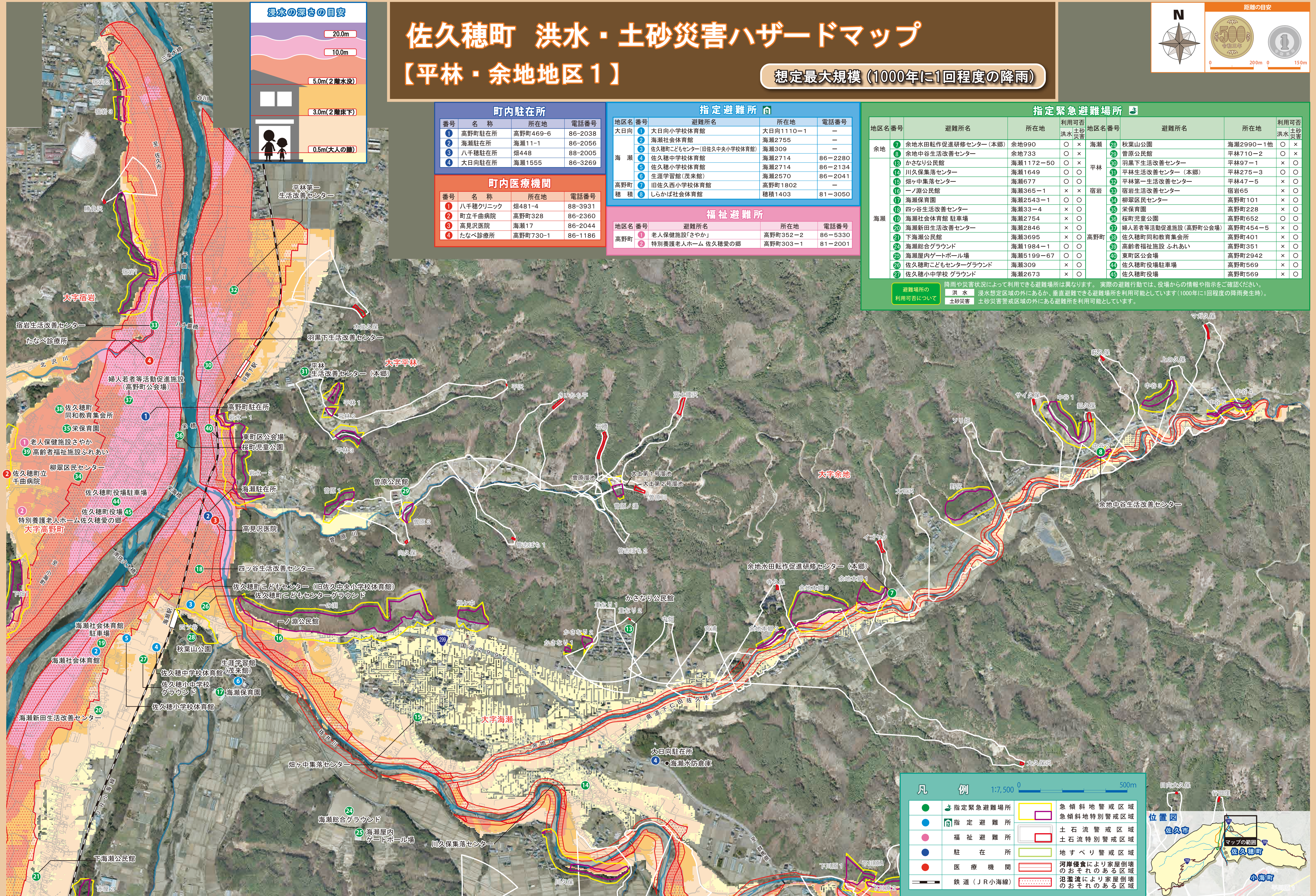
地区名	番号	避難所名	所在地	電話番号
大日向	1	大日向小学校体育館	大日向1110-1	-
	2	海瀬社会体育館	海瀬2755	-
	3	佐久穂子どもセンター(旧佐久中央小学校体育館)	海瀬309	-
	4	佐久穂中学校体育館	海瀬2714	86-2280
	5	佐久穂小学校体育館	海瀬2714	86-2134
	6	生涯学習館(茂来館)	海瀬2570	86-2041
高野町	7	旧佐久小学校体育館	高野町1802	-
	8	しらかば社会体育館	穂積1403	81-3050

地区名	番号	避難所名	所在地	電話番号
高野町	1	老人保健施設「さやか」	高野町352-2	86-5330
	2	特別養護老人ホーム 佐久穂愛の郷	高野町303-1	81-2001

地区名	番号	避難所名	所在地	利用可否	地区名	番号	避難所名	所在地	利用可否
余地	7	余地水田転作促進研修センター(本郷)	余地990	○ ×	海瀬	28	秋葉山公園	海瀬2990-1他	○ ×
	8	余地中谷生活改善センター	余地733	○ ×		29	曾原公民館	平林710-2	○ ×
	18	かきなり公民館	海瀬1172-50	○ ×		30	羽黒下生活改善センター	平林97-1	× ○
	16	川久保集落センター	海瀬1649	○ ○		31	平林生活改善センター(本郷)	平林275-3	○ ○
	15	畑中集落センター	海瀬677	○ ○		32	平林第一生活改善センター	平林47-5	× ○
	17	一ノ瀬公民館	海瀬365-1	× ×		33	宿岩生活改善センター	宿岩65	× ○
海瀬	17	海瀬保育園	海瀬2543-1	○ ○	34	柳翠区民センター	高野町101	× ○	
	18	四ツ谷生活改善センター	海瀬33-4	× ○	35	栄保育園	高野町228	× ○	
	19	海瀬社会体育館 駐車場	海瀬2754	× ○	36	桜町児童公園	高野町652	○ ○	
	20	海瀬新田生活改善センター	海瀬2846	× ○	37	婦人若者等活動促進施設(高野町公会場)	高野町454-5	× ○	
	21	下海瀬公民館	海瀬3695	× ○	38	佐久穂町同和教育集会所	高野町401	× ○	
	22	海瀬総合グラウンド	海瀬1984-1	○ ○	39	高齢者福祉施設 ふれあい	高野町351	× ○	
	23	海瀬屋内ゲートボール場	海瀬5199-67	○ ○	40	東町区公会場	高野町2942	× ○	
	24	佐久穂町子どもセンターグラウンド	海瀬309	× ○	41	佐久穂町役場駐車場	高野町569	× ○	
	25	佐久穂小中学校グラウンド	海瀬2673	× ○	42	佐久穂町役場	高野町569	× ○	

避難場所の
利用可否について

降雨や災害状況によって利用できる避難場所は異なります。実際の避難行動では、役場からの情報や指示をご確認ください。
洪水 浸水想定区域の外にあるか、垂直避難できる避難場所を利用可能としています(1000年に1回程度の降雨発生時)。
土砂災害 土砂災害警戒区域の外にある避難所を利用可能としています。



記号	説明
●	指定緊急避難場所
■	指定避難所
●	福祉避難所
●	駐在所
●	医療機関
—	鉄道(JR小海線)
□	急傾斜地警戒区域
□	急傾斜地特別警戒区域
□	土石流警戒区域
□	土石流特別警戒区域
□	地すべり警戒区域
□	河岸侵食により家屋倒壊のおそれのある区域
□	氾濫流により家屋倒壊のおそれのある区域

