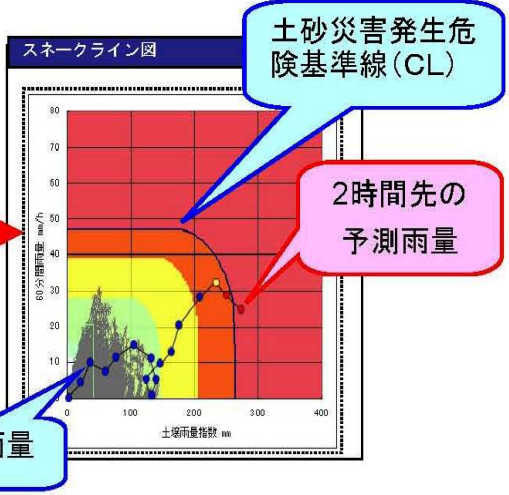
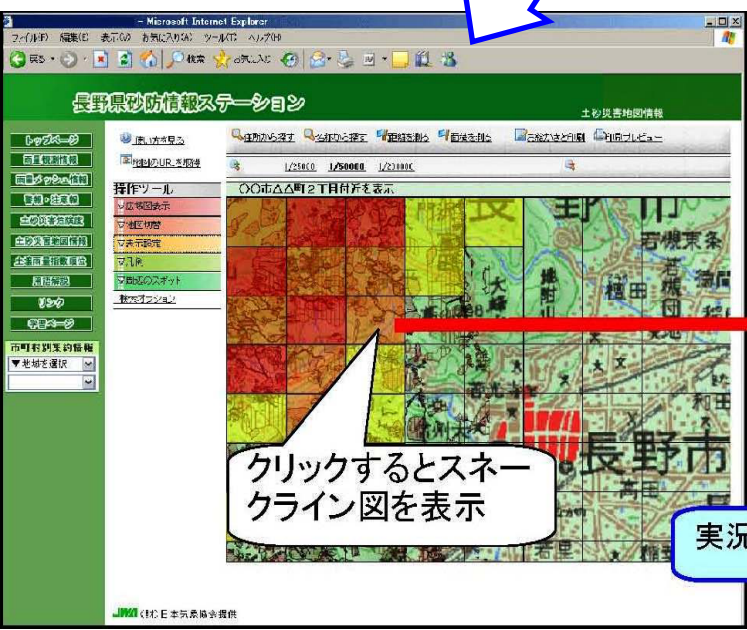
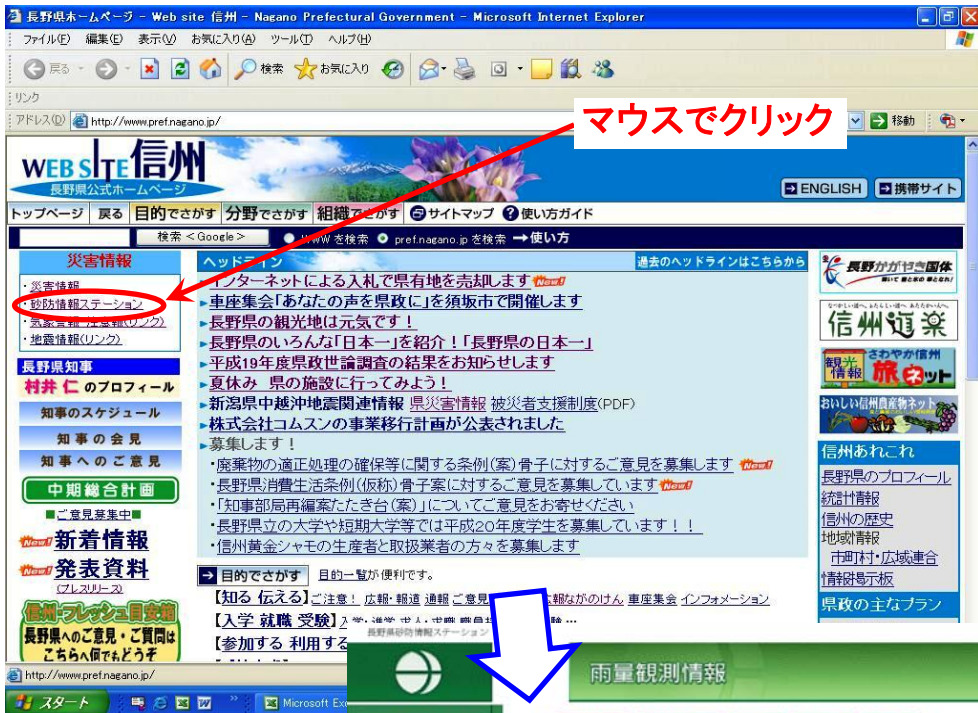


# 長野県砂防情報ステーションの紹介

## ○ 長野県ホームページを開きます



# いざ！ という時のための 防災メール

土砂災害警戒情報を受信して自主防災に役立てましょう

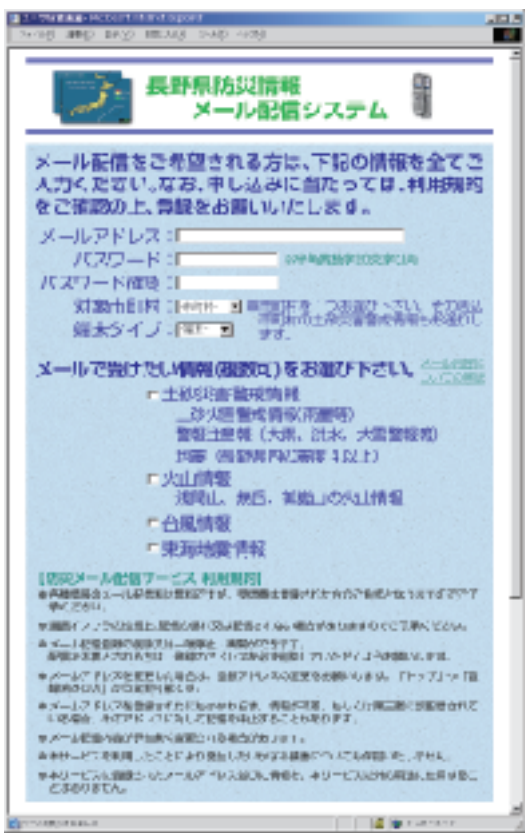
長野県に係る防災情報をご希望される方は、パソコンまたは携帯電話にて防災メールを受信できます。

パソコン又は携帯電話に防災メールの配信をご希望される方は、メールアドレスを登録してください。土砂災害警戒情報(雨量、気象庁発表の大雨等の予報・警報、県内の震度4以上の地震情報がセットです)・火山情報(浅間山、焼岳、御嶽山に係る臨時火山情報、緊急火山情報)・台風情報・東海地震情報を受信することができます。

\*各種情報の配信料は無料ですが、受信費は登録者のご負担となります。

\*登録を削除されたい場合、または一端停止・再開されたい場合はパソコンまたは携帯電話から操作できます。

## パソコンからの登録画面



選択いただいた市町村とその周辺市町村の雨量情報、大雨等の注意報・警報、地震情報を受け取ることが出来ます。詳しくは登録サイトの「解説」ページをご覧ください。

## 携帯電話からの登録画面



## 防災メール 台風情報の例

[台風23号]  
◆現在位置  
09月20日10時  
宮崎市の東南東約100Km  
N 31度35分  
E 132度25分  
◆進行方向・速度  
北北東 45Km/h  
◆規模  
中心気圧 950hPa  
最大風速 40m/s  
◆予想進路  
20日21時(11)  
豊橋市の西約30Km  
21日09時(23)  
三陸沖  
  
長野県に最も接近するのは  
20日23時頃の予想

## 土砂災害警戒情報の例

2004/09/05  
12:00発表  
松本市  
雨量局 | 時間 | 累加  
入山辺 | 14mm | 144mm  
上記雨量局の実況雨量が警戒基準を超えました。  
詳細は下記へ  
<http://133.105.11.45/i/warn/index.html>

県内各地の雨量情報、土砂災害警戒情報、台風地図情報を見ることが出来ます。



右記のアドレスより登録いただけます <http://210.233.113.193/nagano/>